



PENSANDO O LUGAR ATRAVÉS DAS REPRESENTAÇÕES ESPACIAIS: ANÁLISE DA FORMA E CONTEÚDO

Thiago Calheiros Dantas¹ (UFAL/IGDEMA)

E-mail: thiagocalheirosdantas@gmail.com

Ana Paula Lopes da Silva² (UFAL/IGDEMA)

E-mail: lakes_br@yahoo.com.br

Resumo: O artigo tem como objetivo discutir os desenhos enquanto recurso didático no ensino de Geografia. Utilizaram-se desenhos e narrativas figurativas dos alunos do 6º ano de duas escolas públicas situadas em Pilar/AL. As representações dos alunos foram analisadas seguindo sua forma (desenho) e conteúdo (narrativas). A análise da forma-conteúdo pode mostrar o que o alunado sabe acerca das relações que possuem com o mundo no lugar (es), as especificidades do(s) lugar (es), e os sentimentos que as pessoas desenvolvem neste(s) espaço(s) e com o outro. Os resultados deste estudo demonstram que os alunos ressaltaram relações de pertencimento, identidade e a influência da mídia orientando suas concepções.

Palavras-chave: Lugar, Representações espaciais, Ensino de Geografia.

Eixo temático: GT2 - A Educação Geográfica, suas Linguagens e Representações Espaciais.

INTRODUÇÃO

O ensino de Geografia possibilita aos discentes e docentes compreenderem a dinâmica do espaço geográfico, suas diferentes categorias e escalas. A leitura e interpretação da dinâmica espacial na escola podem

¹ Mestrando em Geografia (2018), dinâmica socioespaciais e dinâmicas territoriais; Especialista em Ensino de Geografia (2015) e Licenciado em Geografia (2013) pela Universidade Federal de Alagoas.

² Graduação em Geografia (Bacharelado) pela Universidade Federal de Alagoas (1997), Mestrado em Geociências (Geologia Sedimentar e Ambiental) pela Universidade Federal de Pernambuco (2001) e Doutorado em Geociências (Geologia Sedimentar e Ambiental) pela Universidade Federal de Pernambuco (2008).



ocorrer por meio de alguns recursos didáticos, dentre eles: desenho, música, produção textual, poesia, maquetes, charges, tirinhas e HQ's (história em quadrinhos). Neste estudo, o desenho e as justificativas dos alunos dos sextos anos são os recursos utilizados.

Sendo assim, o objetivo deste artigo é analisar os desenhos e as justificativas dos sujeitos da pesquisa, considerando a representação do conjunto de paisagens (conteúdo), no intuito de mostrar que os recursos didáticos utilizados orientam a construção do conceito de lugar.

Trata-se de um estudo de natureza qualitativa e exploratória, os quais foram viabilizados através de um material empírico, a saber: desenhos e justificativas de alunos do sexto ano, de quatro turmas de duas escolas públicas, ambas situadas na cidade de Pilar/AL.

A relevância deste estudo se justifica, na medida em que busca uma possibilidade para a leitura das representações e permite que os alunos do sexto ano possam (re)construir conceitos do seu dia-a-dia, notadamente o conceito de lugar no Ensino de Geografia.

METODOLOGIA

A metodologia utilizada foi baseada na pesquisa qualitativa, a qual segundo Lüdke & André (1986, p. 13) é “aquela que envolve a obtenção de dados descritivos, obtidos no contado direto do pesquisador com a situação estudada, enfatiza mais o processo do que o produto e se preocupa em retratar a perspectiva dos participantes”, aproximando-se de um determinado foco.

Este estudo é de natureza qualitativa e exploratória, no qual foram coletados duzentos e quarenta e seis desenhos, e duzentos e quarenta e seis justificativas de alunos do sexto ano, de quatro turmas. Essas representações foram realizadas em duas escolas públicas, ambas situadas na cidade de Pilar/AL, totalizando quinhentas e noventa e duas representações.

A cidade de Pilar situa-se no vale do Paraíba e banhada pela laguna Manguaba. Segundo o IBGE (2010) a cidade está a 9° 35'49,2” de latitude sul e



35° 57'25,2”, ocupando uma área de aproximadamente 248,975 km². Destaca-se que Pilar está situada na Mesorregião do Leste Alagoano, na Microrregião da capital alagoana. As duas escolas selecionadas estão localizadas na cidade de Pilar/Alagoas.

A produção das representações pelos sujeitos desta pesquisa foi orientada através das seguintes questões problematizadoras: 1º) Desenhe no verso da folha o que mais gosta na rua onde você mora. Justifique. 2º) Desenhe no verso da folha em que rua do município de Pilar/AL você gostaria de morar. Justifique.

Sendo assim, foi criada denominações para os alunos participantes da pesquisa, os quais são destacados pela letra E que significa estudante, junto a uma letra - a, que corresponde a 1º pergunta problematizadora ou letra - b, que corresponde à segunda pergunta, podendo citar como exemplo: (E1-a) que significa estudante um, questão problematizadora um, ou até mesmo (E1-b) = Estudante um, questão problematizadora dois.

As justificativas dos alunos puderam ser interpretadas seguindo uma análise lexical, ou seja, pela repetição de palavras e ideias presentes em seus discursos, levando ao contexto dos lugares onde vivem e desenvolvem suas relações com o mundo.

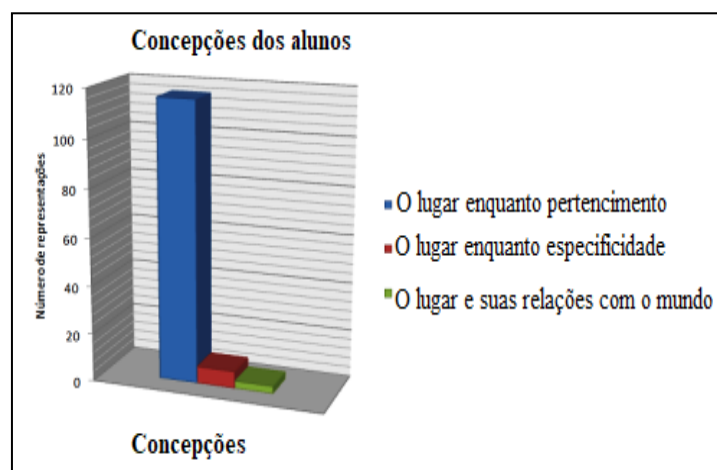
A análise lexical conforme Chizzotti (2011, p.116) “É uma análise do conjunto das palavras significativas do texto para fazer a mensuração das frequências médias das ocorrências e estabelecer associações relevantes sobre o sentido expresso na mensagem”. Desta forma, a repetição das palavras e suas frequências médias presentes nas narrativas dos alunos levaram a categorização das idéias, significado das mensagens, sendo mensuradas e gerando os dados utilizados no estudo.

Escolhe-se, o sexto ano, porque é neste momento da educação básica que os alunos iniciam o ensino fundamental 2, e que tem a sua disposição professores especialistas na área, no caso específico, professor de Geografia. Ademais, neste período esses alunos estão discutindo os principais conceitos



geográficos para entender a dinâmica do espaço, citando: território, região, paisagem e lugar, dentre outros.

Figura 1. Percepções de alunos do sexto ano de escolas públicas de Pilar/AL sobre Lugar.

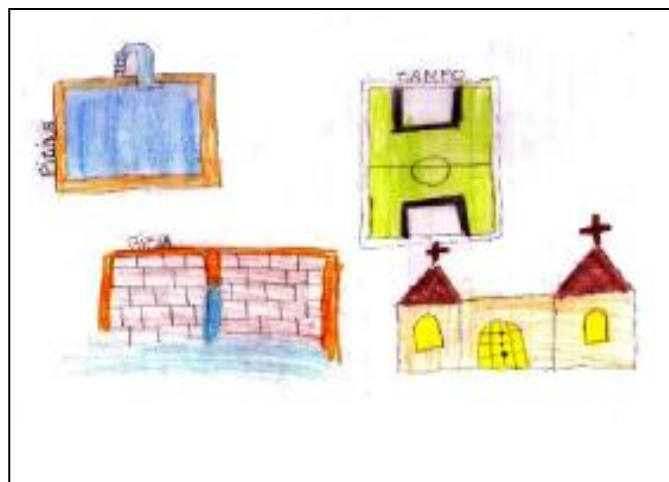


Fonte: DANTAS, (2012).

Neste contexto, foi selecionada uma representação (Figura 2), a qual denota uma quantidade significativa de elementos textuais e traços, em relação ao sentimento que os sujeitos possuem com os outros sujeitos e a rua em que vivem, sendo utilizado o mesmo procedimento para os demais grupos, porém levando em consideração suas caracterizações.

De acordo com a figura 2 se observa um conjunto de paisagens que possui afinidade demonstrando a bica, a piscina, o campo de futebol e a igreja, percebendo-se a última por conta das duas cruzeiras simbolizadas no desenho e porque a mesma é reafirmada em sua justificativa.

Figura 2. Representação gráfica de alunos do sexto ano de escolas públicas de Pilar/AL.



Fonte: DANTAS, (2012).

Nas representações do aluno E1-a, se percebe a dimensão do cotidiano contribuindo para o entendimento do lugar. A fala do aluno reitera a afirmação: *“Eu gosto de onde eu moro por que eu tomo todo dia banho na piscina E depois que eu saio da piscina eu vou jogar bola mais os meus irmãos e depois a gente vai para casa e vai tomar banho na bica agente gosta de mora lá por que é tudo calmo só tem zuada quando é dia de sábado e domingo. Eu gosto de ir as missas nos dias de domingos lá na Igreja, é muito bom morar lar”*.

A leitura do cotidiano segundo a professora Heller (1970) nos leva a pensar sobre a vida cotidiana que é comum a todos os homens, os quais devem aprender a conviver com as atividades diárias no sentido de que possam se construir enquanto cidadãos.


A narrativa do aluno E1-a também ressalta o sentimento de pertencimento e as principais atividades que o sujeito desenvolve na rua onde mora, denotando bem-estar, afeição e lazer. Conforme Holzer (*apud* RELPH, 1999, p.06) “[...] a essência do lugar é a de ser o centro das ações e das intenções, onde são experimentados os eventos mais significativos de nossa existência”, assim o lugar deve ser compreendido através das idéias e ações dos indivíduos que o constrói socialmente, permitindo revelar tanto os laços de identidade que as pessoas possuem com os ambientes, quanto às contribuições dos indivíduos na dinâmica socioespacial.



O segundo entendimento acerca do conceito de lugar, conforme a figura 1, compreende: "o lugar enquanto especificidade", o qual evidencia o acesso e a proximidade dos equipamentos urbanos, os quais podem facilitar a vida cotidiana deles, como por exemplo, a qualidade das vias asfaltadas, o acesso as escolas, aos campos de futebol, as praças e até mesmo aos postos de saúde, citando também a Laguna Manguaba como uma fonte de renda em relação a pesca.

O aluno E20 representa a Rua Nicolau Mota, mostrando algumas singularidades da mesma, como exemplo, a Laguna Manguaba e também o uso que os moradores fazem dela com a atividade da pesca como pode ser visto na figura 3.

Figura 3. Representação gráfica de alunos do sexto ano de escolas públicas de Pilar/AL.



Fonte: DANTAS, (2012).

A figura 3 destaca a existência de oito casas, na parte central e inferior, dois campos de futebol, no centro e margem esquerda, duas árvores e dois rios, na mesma margem dos campos, uma praça, margem direita, e o nome da laguna que banha a cidade, Manguaba, no extremo superior, uma rua, Nicolau Mota, e praça, intitulada pracinha do Torrão situada na extremidade direita.



Outra característica importante percebida na narrativa de E20 é a inabilidade sobre as medidas, a qual foi manifestada na narrativa de um dos alunos durante a aplicação da atividade, podendo ser lida a seguir: *“Olha professor! Desenhei a Rua Nicolau Mota, a Praça Ana Genilda, mas nesta folha não dá para desenhar o campo que joga bola que fica aqui do lado de minha casa, veja só professor, a folha é muito pequena, fiz o rio 1, o rio 2 a lagoa e a pracinha do Torrão também”*.

Em relação ao conjunto de paisagens representadas na figura 2, realizadas pelo aluno E20 – a em relação à Rua Nicolau Mota e a laguna, denota-se o significado através da seguinte afirmação: *“gosto da rua onde eu moro por que lá tem dois rios onde eu passo mi diverte ainda tem a lagoa que serve de fonte de renda para os moradores da rua é por isso que eu gosto da onde eu moro”*.

O aluno E20 – também enfatiza a atividade pesqueira existente no lugar e revela que se utiliza dos rios como espaço de lazer, os quais são citados no desenho como: o Rio 01 e o Rio 02. Na perspectiva de Carlos (1996, p.18) “o lugar é a porção do espaço apropriável para a vida – apropriada através do corpo – dos sentidos – dos passos de seus moradores”, desta forma, podemos compreender que ao instante que os homens se relacionam com o mundo e dota de significado um conjunto de paisagens, este é o lugar.

O aluno E20 quando foi convidado a desenhar a rua onde mora, através das problematizações, o mesmo não ficou atento para as dimensões que estava representando. Entretanto, a intenção deste não se trata de entender a área, escalar ou qualquer linguagem matemática e, sim, revelar os significados que os sujeitos atribuem ao lugar.


No que se refere ao terceiro grupo: “o lugar e suas relações com o mundo”, três alunos expressaram uma aversão à rua e a cidade em que moram declarando suas preferências em residir na Bahia, em Paris, e até no Havaí ao invés da cidade Pilar.



O aluno E43 ressalta: “*Eu queria morar em Paris. para ir Para praias chiques conhecer famosos e me divertir*”. A vontade de morar em outros países e até mesmo em outras cidades brasileiras também se manifestou nos demais alunos deste grupo, os quais justificaram que através da mídia puderam perceber as melhores condições socioeconômicas. Assim como, o acesso à saúde e a educação pública de qualidade, a moradia e a empregabilidade.

A figura 4 apresenta uma torre, um rio, um Sol, um conjunto de nuvens e o céu azulado. Nesta, a torre não possui uma base, aparentando que está levitando e a nuvens aparentam estar se movimentando na direção contrária do Sol. O desenho possibilita entender que se trata da cidade de Paris, a qual está sendo representada, confirmando essa hipótese através de sua justificativa.

Figura 4. Representação gráfica de alunos do sexto ano de escolas públicas de Pilar/AL.



Fonte: DANTAS, (2012).

A narrativa produzida pelo aluno E41-b justifica o porquê e onde apreendeu que a cidade de Paris tem muitas praias chiques, possui muitas pessoas famosas, têm uma quantidade significativa de sujeitos educados e que não jogam papel no chão, está a seguir: —*ah! professor eu assisti no Programa*



xxx da televisão que a cidade de Paris é desse jeito mesmo, assim quero morar lá e não aqui”, referindo-se a Pilar.

Conforme Bauman (1998, p.62) “[...] os habitantes locais encontram os globais através das transmissões regulares do céu pela TV. Os ecos do encontro reverberam globalmente, abafando todos os sons locais”. As pessoas são constantemente bombardeadas de informações sobre questões socioeconômicas ou até mesmo socioambientais dos diversos lugares do mundo através dos meios de comunicação em massa, neste sentido, as necessidades locais são ofuscadas pelo brilho da mídia.

Já Santos (2012, p.173) afirma que “[...] a informação unívoca, obediente às regras de um ator hegemônico, introduz, no espaço, uma intervenção vertical, que geralmente ignora o seu entorno, pondo-se ao serviço de quem tem os bastões de comando”, logo, as pessoas são informadas constantemente sobre os hábitos lucrativos da globalidade, dessa maneira, o que vem de fora, como por exemplo, a moda ou até mesmo as tecnologias podem contribuir para construção das concepções de mundo dos sujeitos.

A narrativa do aluno E43 nos leva a refletir sobre o meio técnico-científico e informacional, neste caso, a televisão, meio de comunicação em massa, transmitindo um programa de entretenimento, o qual consegue condicionar as representações do aluno, ao desenhar a torre Eiffel e o Rio, deduzido como o Rio Sena. Na figura 3 evidenciada anteriormente, e sua justificativa, visto que o referido programa foi mencionado como fonte de inspiração durante a produção de suas representações.

CONSIDERAÇÕES FINAIS

Este artigo demonstra que a escola é o lócus para o professor pesquisador aguçar constantemente a sua prática socioeducativa e dinamizar o processo de ensino-aprendizagem, através de recursos didáticos que possam instigar os alunos a participarem ativamente do processo de construção do conhecimento.



As análises das representações dos alunos demonstraram que nas aulas de Geografia os desenhos se tratam de importantes instrumentos para a leitura socioespacial, sendo de extrema relevância que se considere ainda as justificativas, tendo em vista que o desenho é um instrumento bastante subjetivo, e, portanto, as justificativas podem expressar o entendimento do sujeito que os produziu.

Os desenhos enquanto recurso didático possibilitou os alunos resgatar a memória e os mesmos representaram os vários conjuntos de paisagens que compõem a cidade de Pilar/AL, tomando como ponto de partida a rua onde moram e principalmente revelando suas leituras de mundo.

A respeito das justificativas produzidas pelos alunos, as mesmas representam um momento da leitura do espaço geográfico segundo os mesmos e, sobretudo, conceitos construídos pelos mesmos em sua cotidianidade. As justificativas permitem aos professores criarem cada vez mais problematizações ligadas ao espaço apropriado e produzido pelos alunos, a fim de estimulá-los tanto na produção de texto, quanto entender a configuração social dos lugares, neste caso na cidade de Pilar/AL.

Os alunos trouxeram na maioria das narrativas e de seus desenhos detalhes voltados a identidade que possuem com o lugar e com as outras pessoas; considerando também as especificidades locais e a dimensão da globalidade. Entretanto, o recorte de maior evidência expresso pelos alunos foi em relação ao sentimento de pertencimento, porque dos cento e vinte e três participantes deste estudo, cento e dezesseis se relacionam com o grupo intitulado: —o lugar enquanto pertencimento, o qual foi interpretado seguindo leituras da perspectiva humanística.

A categoria de análise geográfica lugar, explorada neste estudo, através das representações trouxe consigo afirmações e traços, forma-conteúdo, os quais foram além da mera descrição da paisagem, ou seja, o traçado e os textos expressam sentimentos; conexões dos espaços representados que



pertencem com o mundo e algumas singularidades da cidade, obviamente considerando o recorte da rua onde cada aluno mora.

As considerações supracitadas só reafirmam a importância de utilizar recursos didáticos desta natureza nas aulas de Geografia, neste caso, o desenho sendo produzido através de questões problematizadoras. Mediante a isso deve ser colocado que o processo de construção dos instrumentos, formulação e resolução das problematizações quebram a rotina cotidiana e torna a sala de aula um espaço solidário, tendo como função principal promover o protagonismo dos discentes em relação a construção de conhecimentos.

Deve ser colocado também que as representações produzidas pelos sujeitos da pesquisa, só puderam ser analisadas considerando seus aspectos particulares e gerais, concebidas como ícones que se repetem ou como relações que podem ser tecidas e interpretadas, forma-conteúdo.

Por fim, a utilização das representações no ensino de Geografia, como um recurso didático-pedagógico nas aulas de Geografia, revela as concepções de mundo dos alunos que participam do seu processo de produção, estimulando-os a partir da aplicação de novas atividades e criação de problematizações o amadurecimento de conceitos trazidos de sua cotidianidade, aguçando a percepção deles sobre o espaço geográfico.

REFERÊNCIAS

BAUMAN, Zygmunt. **Globalização as consequências humanas**. Rio de Janeiro: Zahar, 1998.

BAUMAN, Zygmunt. **Modernidade Líquida**. Rio de Janeiro: Zahar, 2001.

CARLOS, A. F. **O Lugar no/do Mundo**. São Paulo: Hucitec, 1996.



CHIZZOTTI, Antonio. **Pesquisa qualitativa em ciências humanas e sociais.**

Vozes: Rio de Janeiro, 2011.

CHRISTOFOLETTI, Antonio. **Perspectivas da geografia.** São Paulo: DIFEL, 1982.

HELLER, Agnes. **O cotidiano e a história.** 6º ed. São Paulo: Paz e terra, 1970.

HOLZER, Werther. Memórias de Viajantes: Paisagens e Lugares de Um Mundo Novo. **GEOgraphia - Revista do Programa de Pós-Graduação em Geografia da Universidade Federal Fluminense.** n. 3, p.67-78, ano. II. 2000.

HOLZER, Werther. O lugar na geografia humanista. **Revista Território.** Rio de Janeiro, nº 7, p. 67-78, jul./dez. 1999.

LUDKE, Menga. ANDRE, Marli E. D. A. de. **Pesquisa em Educação:** abordagens qualitativas. São Paulo: EPU, 1986.

MELLO, João Baptista Ferreira. Restauração dos lugares passados. **Revista do Departamento de Geografia, UERJ.** Rio de Janeiro, n.12, p.63-68, segundo semestre de 2002.

SANTOS, Milton. **A Natureza do Espaço:** técnica e tempo, razão e emoção. 4ºed. São Paulo: Edusp, 2012.

TUAN, Yi-Fu. **Espaço e Lugar:** a perspectiva da experiência. São Paulo: DIFEL, 1983.